

# OKRESNÝ ÚRAD TRNAVA

## POZEMKOVÝ A LESNÝ ODBOR

Kollárova 8, 917 02 Trnava

Číslo spisu

OU-TT-PLO-2026/071946-002

Trnava

29. 04. 2026



### Rozhodnutie

Rozhodnutie o nariadení pozemkových úprav v katastrálnom území Valtov Šúr  
- Verejná vyhláška

#### Popis konania / Účastníci konania

Okresný úrad Trnava, pozemkový a lesný odbor ako vecne a miestne príslušný orgán štátnej správy podľa ustanovenia § 5 ods. 4 zákona Slovenskej národnej rady č. 330/1991 Zb. o pozemkových úpravách, usporiadaní pozemkového vlastníctva, pozemkových úradoch, pozemkovom fonde a o pozemkových spoločenstvách v znení neskorších predpisov, v súlade s § 46 zákona 71/1967 Zb. o správnom konaní v znení neskorších predpisov rozhodol takto:

#### Výrok

podľa § 8 ods. 1 zákona Slovenskej národnej rady č. 330/1991 Zb. o pozemkových úpravách, usporiadaní pozemkového vlastníctva, pozemkových úradoch, pozemkovom fonde a o pozemkových spoločenstvách v znení neskorších predpisov  
(ďalej len „zákon č. 330/1991 Zb.“)

n a r i a d' u j e

pozemkové úpravy v katastrálnom území Valtov Šúr, obec Šúrovce, okres Trnava z dôvodu uvedeného v § 2 ods. 1 písm. a) zákona č. 330/1991 Zb., t. j. potreby usporiadania vlastníckych a užívacích pomerov a odstránenie prekážok ich výkonu vyvolaných historickým vývojom pred účinnosťou tohto zákona.

Okresný úrad Trnava, pozemkový a lesný odbor

1. podľa § 8 ods. 1 písm. a) zákona č. 330/1991 Zb. určuje obvod pozemkových úprav, ktorým je katastrálne územie Valtov Šúr, obec Šúrovce, okres Trnava;
2. podľa § 8 ods. 1 písm. b) zákona č. 330/1991 Zb. vyníma z obvodu pozemkových úprav pozemky v zastavanom území obce, t. j. intravilán obce Šúrovce. Mapový podklad v mierke 1 : 13 000 je súčasťou tohto rozhodnutia / Príloha č.1;
3. podľa § 8 ods. 1 písm. b) zákona č. 330/1991 Zb. vyníma z obvodu pozemkových úprav pozemky mimo zastavaného územia obce Šúrovce, tak ako sú zobrazené v mapovom podklade. Mapový podklad v mierke 1 : 13 000 je súčasťou tohto rozhodnutia /Príloha č.1;
4. podľa § 8 ods. 1 písm. c) zákona č. 330/1991 Zb. stanovuje lehotu na uskutočnenie prvého zhromaždenia účastníkov pozemkových úprav a to do 6 mesiacov odo dňa právoplatnosti tohto rozhodnutia. Podľa § 24 ods. 1

zákona č. 330/1991 Zb. prvé zhromaždenie pozemkových úprav zvolá Okresný úrad Trnava, pozemkový a lesný odbor a obec Šúrovce verejnou vyhláškou;

5. podľa § 8 ods. 1 písm. d) zákona č. 330/1991 Zb. obmedzuje účastníkov konania tak, že meniť spôsob využitia pozemku, zriaďovať, meniť alebo rušiť vodohospodárske zariadenia, stavby na dotknutých pozemkoch, vysádzať alebo rušiť trvalé porasty (vinice, chmeľnice, ovocné sady, stromovú zeleň v krajine), prevádzať pozemky z poľnohospodárskeho fondu do lesného fondu a podobne je možné len so súhlasom Okresného úradu Trnava, pozemkového a lesného odboru;

6. podľa § 8 ods. 1 písm. e) zákona č. 330/1991 Zb. neurčuje zoznam pozemkov zahrnutých do obvodu projektu pozemkových úprav podľa § 4 ods. 4 zákona č. 330/1991 Zb..

7. podľa § 8 ods. 3 zákona č. 330/1991 Zb. vyzýva vlastníkov trvalého porastu na cudzom pozemku, aby v lehote do 30.09.2026 požiadali Okresný úrad Trnava, pozemkový a lesný odbor o zápis trvalého porastu na cudzom pozemku do registra porastov, určili hranice trvalého porastu na cudzom pozemku a preukázali vlastníctvo trvalého porastu na cudzom pozemku, ako aj oprávnenosť jeho výsadby.

8. podľa § 8 ods. 7 zákona č. 330/1991 Zb. oznamuje, že predpokladaný termín schválenia vykonania projektu pozemkových úprav je 31.12.2031;

9. podľa § 5 ods. 9 zákona č. 330/1991 Zb. upozorňuje fyzické osoby, právnické osoby a obce, ktoré môžu byť dotknuté pozemkovými úpravami v ich pôsobnosti alebo v ich právach, že sú povinné do 30 dní odo dňa právoplatnosti tohto rozhodnutia o nariadení informovať Okresný úrad Trnava, pozemkový a lesný odbor o existujúcich zariadeniach, ktoré vlastní alebo spravujú, a plánovaných zámeroch, ktoré sa majú uskutočniť v obvode pozemkových úprav a môžu mať vplyv na konanie o pozemkových úpravách;

10. podľa § 11 ods. 27 zákona č. 330/1991 Zb., určuje zákaz nakladania pre pozemky štátu a obce, ktoré sú určené pre spoločné zariadenia a opatrenia.

Obmedzenie vyznačí Okresný úrad Trnava, katastrálny odbor po nadobudnutí právoplatnosti tohto rozhodnutia na základe oznámenia Okresného úradu Trnava, pozemkového a lesného odboru zapísaním poznámky nasledovného znenia: Poznomenáva sa zákaz scudzenia a zaťaženia podľa § 11 ods. 27 zákona č. 330/1991 Zb. o pozemkových úpravách, usporiadaní pozemkového vlastníctva, pozemkových úradoch, pozemkovom fonde a pozemkových spoločenstvách, v znení neskorších predpisov. Po schválení všeobecných zásad funkčného usporiadania územia Okresný úrad Trnava, pozemkový a lesný odbor spresní obmedzenie podľa skutočnej potreby pozemkov pre spoločné zariadenia a opatrenia.

### Odôvodnenie

Okresný úrad Trnava, pozemkový a lesný odbor (ďalej len „OÚ Trnava, PLO“) nariadením č. OU-TT-PLO-2020/013396 zo dňa 04.12.2019 nariadil na základe uznesenia vlády Slovenskej republiky č. 593/2019 zo dňa 4.12.2019 prípravné konanie pozemkových úprav v katastrálnom území Valtov Šúr, obec Šúrovce, okres Trnava, v súlade s ustanovením § 7 zákona č. 330/1991 Zb.. Prípravné konanie pozemkových úprav bolo nariadené z dôvodu uvedeného v § 2 ods. 1 písm. a) zákona č. 330/1991 Zb., podľa ktorého sa pozemkové úpravy vykonávajú najmä ak je to potrebné na usporiadanie vlastníckych a užívacích pomerov a odstránenie prekážok ich výkonu vyvolaných historickým vývojom pred účinnosťou tohto zákona.

Cieľom vypracovania projektu pozemkových úprav je optimálne priestorové a funkčné usporiadanie pozemkov v katastrálnom území Valtov Šúr, pričom sa prekoná vysoký stupeň rozdrobenosti pôvodnej pozemkovej držby, odstránia sa nedostatky v evidencii pozemkov a právnych vzťahov k nim, zníži sa veľký počet existujúcich spoluvlastníckych podielov k jednej nehnuteľnosti, vytvorí sa podmienky pre trh s pôdou, vyrieši sa prístup vlastníkov k svojim pozemkom, zastaví sa proces drobenia pozemkového vlastníctva, založí sa základ ďalšieho rozvoja vidieka a dôjde k zníženiu počtu parciel právneho stavu v obvode pozemkových úprav.

Kataster obce Šúrovce pozostáva z katastrov Veľké Šúrovce I, Veľké Šúrovce II, Zemianske Šúrovce, Valtov Šúr a Varov Šúr. Katastrálne územie Valtov Šúr má výmeru 486,30 ha z toho mimo zastaveného územia obce 442,54 ha. Charakter katastra ovplyvňuje poloha obce, ktorá leží na úrodnej Podunajskej nížine. Obec Šúrovce leží v blízkosti mesta Sered', 12 km od krajského mesta Trnava a približne 1 km na východ od obce preteká rieka Váh. V štruktúre

pôdneho fondu prevláda orná pôda s podielom 74,8% z celkovej výmery obvodu Projektu pozemkových úprav Valtov Šúr (ďalej len „PPÚ Valtov Šúr“) s prevládajúcou poľnohospodárskou funkciou. Podiel lesných pozemkov predstavuje 16,3% z celkovej výmery obvodu PPÚ Valtov Šúr. V katastri je dominantným hospodáriacim subjektom poľnohospodárskej výroby spoločnosť Agro Boleráz, s.r.o., s ktorou boli pozemkové úpravy prerokované. Menšie hospodárske subjekty boli upovedomené o zámere formou listu.

Register obnovenej evidencie pozemkov pre katastrálne územie Valtov Šúr bol schválený Rozhodnutím Správy katastra Trnava, pod číslom C 46/12 právoplatným zo dňa 31.07.2012. Súbory geodetických a popisných informácií sú priebežne aktualizované.

V priebehu prípravného konania OÚ Trnava, PLO preveroval dôvody, naliehavosť a účelnosť pozemkových úprav, určoval obvod pozemkových úprav, zisťoval potrebu vyňatia pozemkov z obvodu pozemkových úprav a záujem vlastníkov o pozemkové úpravy.

OÚ Trnava, PLO prerokoval konanie pozemkových úprav s obcou Šúrovce dňa 21.09.2020. Obec Šúrovce má vypracovaný Územný plán obce Šúrovce, ktorý je záväzný pre plánovanú stavebnú výstavbu rodinných domov v oblastiach pri intraviláne. Obec Šúrovce nemala námietky voči vykonaniu pozemkových úprav. OÚ Trnava, PLO aj v spolupráci s obcou Šúrovce zvolal verejné zhromaždenie, ktoré sa uskutočnilo 09.07.2020 v budove Kultúrneho domu obce Šúrovce. Na zhromaždení boli formou prezentácie predstavené pozemkové úpravy, na ktorom prítomní účastníci prejavili záujem o aktívnu účasť na PPÚ Valtov Šúr.

Cez katastrálne územie Valtov Šúr vedie Vážska cyklomagistrála, ktorá sa ťahá po korune ochrannej hrádze Váhu a táto časť cyklotrasy bola do užívania odovzdaná v roku 2023.

OÚ Trnava, PLO listom zo dňa 24.03.2020 požiadal dotknuté organizácie v rámci prípravného konania o vyjadrenie k pozemkovým úpravám v navrhovanom obvode. Svoje vyjadrenia a stanoviská doručili OÚ Trnava, PLO oslovené organizácie Archeologický ústav SAV, Okresný úrad Trnava, odbor krízového riadenia, Trnavský samosprávny kraj, odbor dopravnej politiky, Obvodný banský úrad v Bratislave, Okresný úrad Trnava, odbor starostlivosti o životné prostredie, Železnice Slovenskej republiky, správa majetku, Slovenský vodohospodársky podnik š.p., Distribúcia SPP, a.s., Transpetrol, a.s., Hydromeliorácie š.p., Krajský pamiatkový úrad Trnava, Okresný úrad Trnava, odbor výstavby a bytovej politiky, Slovenská elektrizačná a prenosová sústava, a.s., Štátna ochrana prírody SR, správa chránenej krajiny Malé Karpaty, OTNS, a.s., z ktorých je zrejmé, že nemajú výhrady ani námietku k vykonaniu pozemkových úprav, za predpokladu, že budú dodržané a rešpektované ochranné a bezpečnostné pásma jednotlivých inžinierskych sietí. V dotknutom území platí prvý stupeň ochrany a nachádzajú sa tu prvky územného systému ekologickej stability (biokoridor nadregionálneho významu rieka Váh a plochy lesov v jej okolí a Regionálne biocentrum Šúrovce).

OÚ Trnava, PLO určil obvod pozemkových úprav, ktorým je katastrálne územie Valtov Šúr, t. j. extravilán (pozemky mimo zastavaného územia obce).

OÚ Trnava, PLO prerokoval konanie pozemkových úprav a špecifické podmienky s Okresným úradom Trnava, katastrálnym odborom dňa 08.05.2020.

OÚ Trnava, PLO v prípravnom konaní na základe prieskumu v teréne zistil, že v katastrálnom území Valtov Šúr sa pôda obrába vo veľkých hospodárskych celkoch, pôvodné poľné cesty sú rozorané, rozhraničenie druhov pozemkov nesúhlasí so stavom v registri C-KN, hlavne v oblasti rieky Váh. V riešenom území sa nenachádzajú zavlažovacie zariadenia a odvodňovacie kanále. Existencia zelene je prevažne v oblasti rieky Váh. Medzi významné krajinné prvky v oblasti rieky Váh patria aleje, remízy, brehové porasty, zvyšky pôvodných lužných lesov. V katastri Valtov Šúr je významnou dominantou protipovodňový val, ktorý sa tiahne po celej dĺžke rieky Váh (približne 50 m od jeho brehu).

V katastrálnom území Šúrovce sa nachádzajú viaceré inžinierke siete, vzdušné aj podzemné elektrické a telekomunikačné vedenia, plynovody a plynárenské zariadenia, ktoré budú v pozemkových úpravách rešpektované. Riešené územie pretína železničná trať Galanta-Leopoldov.

OÚ Trnava, PLO vyzval v zmysle § 11 ods. 28 zákona č. 330/1991 Zb. vyzval Slovenský pozemkový fond a obec Šúrovce, aby oznámili rozsah pozemkov, ktoré potrebujú na zabezpečenie požiadaviek, ktoré im vyplývajú zo

všeobecných právnych predpisov, ďalej potrebu pozemkov na pokrytie stavieb budovaných vo verejnom záujme, o ktorých sa už rozhodlo, resp. rozhodne pred nariadením pozemkových úprav. V stanovenej lehote sa k výzve nevyjadrili.

V súlade s § 7 ods. 4 zákona č. 330/1991 Zb. OÚ Trnava, PLO zriadil v spolupráci s obcou Šúrovce prípravný výbor pre účely prípravného konania. Na zasadnutí prípravného výboru dňa 17.09.2020 bol prípravnému výboru na základe zistených podkladov predložený návrh obvodu PPÚ Valtov Šúr k prerokovaniu. V lokalitách, kde hranica obvodu rozdeľovala alebo pretínala, alebo inak zasahovala do užívacích práv, bola s prípravným výborom vyhodnocovaná účelnosť pozemkových úprav. V navrhovanom obvode sa nachádzali aj pozemky nadväzujúce na záhrady rodinných domov, alebo postavené rodinné domy, prípadne pozemky na iné využitie s plynulým pokračovaním intravilánu. Tieto boli navrhnuté prípravným výborom na riešenie postupom podľa § 4 ods. 4 zákona č. 330/1991 Zb.. Vzhľadom na skutočnosť, že sa postupom rokov zmenili podmienky aj zastavanosť, obvod bol upravený a aktualizovaný a všetky pozemky, ktoré boli navrhnuté na riešenie postupom podľa § 4 ods. 4 zákona č. 330/1991 Zb. boli z obvodu vyňaté. Výmera obvodu PPÚ Valtov Šúr bola zmenšená o 3,4 ha. Obvod PPÚ Valtov Šúr tvoria pozemky o výmere 438,33 ha, pričom výmera vyňatých pozemkov z obvodu predstavuje vrátane intravilánu 47,97 ha. Analýzou vstupných údajov katastra nehnuteľností bolo zistené, že do obvodu pozemkových úprav je zahrnutých 1148 parciel, 1035 vlastníkov, počet spoluvlastníckych vzťahov 6037, počet spoluvlastníkov na jednu parcelu 5,05 a rozdrobenosť pozemkov (priemerný počet na jedného vlastníka) 5,6.

Prípravným konaním sa preukázalo, že uskutočnenie pozemkových úprav v katastrálnom území Valtov Šúr je dôvodné, účelné a opodstatnené a to najmä z dôvodu usporiadania vlastníckych a užívacích pomerov jednotlivých vlastníkov, ktoré je v súčasnosti nevyhovujúce, čo neumožňuje vlastníkom s pozemkami nakladať a racionálne ich využívať. Ďalšími dôvodmi je zosúladenie rozhraničenia druhov pozemkov so stavom v registri C-KN, vysoký stupeň rozdrobenosti pozemkov na vlastníka, vysoký stupeň spoluvlastníckych podielov na jeden pozemok, narušená ekologická stabilita územia, atď.. Ďalej je potrebné navrhnuť vhodnú sieť komunikácií pre zabezpečenie prístupnosti pozemkov, nové prvky ekologickej stability územia. Prostredníctvom pozemkových úprav v katastrálnom území Valtov Šúr je možné riešiť všetky uvedené problémy komplexne a úplne, v dôsledku čoho by boli vzťahy prehľadné, rozvinul by sa trh s pozemkami a zvýšila by sa reálna hodnota poľnohospodárskych pozemkov.

OÚ Trnava, PLO po zhodnotení výsledkov prípravného konania, preukázaní dôvodov, zabezpečení financovania a výbere zhotoviteľa projektu pozemkových úprav rozhodol o nariadení pozemkových úprav tak, ako je to uvedené vo výroku tohto rozhodnutia.

Podľa § 8 ods. 1 písm. a) zákona č. 330/1991 Zb. OÚ Trnava, PLO určuje obvod pozemkových úprav.

Podľa § 8 ods. 1 písm. b) zákona č. 330/1991 Zb. OÚ Trnava, PLO určuje pozemky, ktoré sú vyňaté z obvodu pozemkových úprav a to na základe mapového podkladu – Príloha č.1.

Podľa § 8 ods. 1 písm. c) zákona č. 330/1991 Zb. OÚ Trnava, PLO stanovuje lehotu na uskutočnenie prvého zhromaždenia účastníkov pozemkových úprav a to do 6 mesiacov odo dňa právoplatnosti tohto rozhodnutia. Podľa § 24 ods. 1 zákona č. 330/1991 Zb. prvé zhromaždenie pozemkových úprav zvolá OÚ Trnava, PLO a obec Šúrovce verejnou vyhláškou.

Podľa § 8 ods. 1 písm. d) zákona č. 330/1991 Zb. OÚ Trnava, PLO obmedzuje účastníkov konania v rozsahu stanovenom v bode 5. Výrokovej časti tohto rozhodnutia.

Podľa § 8 ods. 1 písm. e) zákona č. 330/1991 Zb. OÚ Trnava, PLO neurčuje zoznam pozemkov zahrnutých do obvodu projektu pozemkových úprav podľa § 4 ods. 4 predmetného zákona.

Podľa § 8 ods. 3 zákona č. 330/1991 Zb. OÚ Trnava, PLO vyzýva vlastníkov trvalého porastu na cudzom pozemku, aby v lehote do 30.09.2026 požiadali Okresný úrad Trnava, pozemkový a lesný odbor o zápis trvalého porastu na cudzom pozemku do registra porastov, určili hranice trvalého porastu na cudzom pozemku a preukázali vlastníctvo trvalého porastu na cudzom pozemku, ako aj oprávnenosť jeho výsadby.

Podľa § 8 ods. 7 zákona č. 330/1991 Zb. OÚ Trnava, PLO oznamuje, že predpokladaný termín schválenia vykonania projektu pozemkových úprav je 31.12.2031.

Podľa § 5 ods. 9 zákona č. 330/1991 Zb. OÚ Trnava, PLO upozorňuje fyzické osoby, právnické osoby a obce, ktoré môžu byť dotknuté pozemkovými úpravami v ich pôsobnosti alebo v ich právach, že sú povinné do 30 dní odo dňa právoplatnosti tohto rozhodnutia o nariadení informovať Okresný úrad Trnava, pozemkový a lesný odbor o existujúcich zariadeniach, ktoré vlastní alebo spravujú, a plánovaných zámeroch, ktoré sa majú uskutočniť v obvode pozemkových úprav a môžu mať vplyv na konanie o pozemkových úpravách.

Podľa § 11 ods. 27 zákona č. 330/1991 Zb., OÚ Trnava, PLO určuje zákaz nakladania pre pozemky štátu a obce, ktoré sú určené pre spoločné zariadenia a opatrenia.

Obmedzenie vyznačí Okresný úrad Trnava, katastrálny odbor po nadobudnutí právoplatnosti tohto rozhodnutia na základe oznámenia Okresného úradu Trnava, pozemkového a lesného odboru zapísaním poznámky nasledovného znenia: Poznomenáva sa zákaz scudzenia a zaťaženia podľa § 11 ods. 27 zákona č. 330/1991 Zb. o pozemkových úpravách, usporiadaní pozemkového vlastníctva, pozemkových úradoch, pozemkovom fonde a pozemkových spoločenstvách, v znení neskorších predpisov. Po schválení všeobecných zásad funkčného usporiadania územia Okresný úrad Trnava, pozemkový a lesný odbor spresní obmedzenie podľa skutočnej potreby pozemkov pre spoločné zariadenia a opatrenia.

V zmysle § 8 ods. 4 zákona č. 330/1991 Zb. sa toto rozhodnutie doručuje verejnou vyhláškou podľa § 26 ods. 2 zákona č. 71/1967 Zb. o správnom konaní tak, že sa vyvesí na úradnej tabuli a na internetovej stránke OÚ Trnava, PLO po dobu 15 dní. Súčasne sa rozhodnutie zverejní na úradnej tabuli v obci Šúrovce a na elektronickej úradnej tabuli /CUET/. Posledný deň tejto lehoty je dňom doručenia.

### **Poučenie**

V zmysle § 8 ods. 6 zákona č. 330/1991 Zb. v znení neskorších predpisov proti tomuto rozhodnutiu nie je prípustný opravný prostriedok.

Proti tomuto rozhodnutiu možno podať správnu žalobu v zmysle § 177 zákona

č. 162/2015 Z. z. Správneho súdneho poriadku, v znení neskorších predpisov, a to do dvoch mesiacov od oznámenia rozhodnutia.

Vyvesené dňa: .....

Zvesené dňa: ..... podpis, pečiatka .....

### Príloha č. 1

Mapový podklad v mierke 1: 13 000

Ing. Pavol Trokan  
vedúci pozemkového a lesného  
odboru Okresného úradu Trnava

Informatívna poznámka - tento dokument bol vytvorený elektronicky orgánom verejnej moci

IČO: 00151866 Sufix: 10006




### Doručuje sa

Okresný úrad Trnava, Kollárova 8, 917 02 Trnava, Slovenská republika  
Obec Šúrovce, Nová 5, 919 25 Šúrovce, Slovenská republika

MAPOVÝ PODKLAD – PRÍLOHA K NARIADENIU PÚ VALTOV ŠÚR



LEGENDA:

-  Hranica obvodu pozemkových úprav
-  Pozemky vyňaté z obvodu PÚ – intravilán
-  Pozemky vyňaté z obvodu PÚ

Okresný úrad Trnava pozemkový a lesný odbor Kollárova 8, 917 01 Trnava		Kraj	Trnavský	Okres	Trnava	Obec	Šúrovce
		Kat. územie	Valtov Šúr	Číslo náčrtu	Príloha č. 1	Map. list	
Grafické znázornenie obvodu PÚ Valtov Šúr							
Vyhotovil				Správny orgán			
Dňa	29.04.2026	Meno:	Ing. Mária Križanová	Dňa	29.04.2026	Číslo :	OU-TT-PLO-2026/071946
Mierka :	1 : 13 000			Pečiatka a podpis			
Podpis :							

Užívateľ: Administrator – Číslo kľúča: 10522

# Doložka o autorizácii

Tento listinný rovnopis elektronického úradného dokumentu bol vyhotovený podľa vyhlášky č. 85/2018 Z. z. Úradu podpredsedu vlády Slovenskej republiky pre investície a informatizáciu z 12. marca 2018, ktorou sa ustanovujú podrobnosti o spôsobe vyhotovenia a náležitostiach listinného rovnopisu elektronického úradného dokumentu.

## Údaje elektronického dokumentu

Názov: [Rozhodnutie o nariadení pozemkových úprav v katastrálnom území Valtov Šúr, - Verejná vyhláška, ]  
Identifikátor: OU-TT-PLO-2026/071946-0061525/2026

## Autorizácia elektronického dokumentu

Dokument autorizoval: Pavol Trokan  
Oprávnenie: 1109 , podľa (§ 9 ods. 2 písm. a) zákona č. 272/2016 Z. z.  
Zastúpená osoba: Ministerstvo vnútra Slovenskej republiky  
SK IČO 00151866  
Spôsob autorizácie: kvalifikovaný elektronický podpis vyhotovený s použitím mandátneho certifikátu s pripojenou kvalifikovanou elektronickou časovou pečiatkou  
Deklarovaný dátum a čas autorizácie: 29.04.2026 13:38:29 časové pásmo +02:00  
Dátum a čas vystavenia kvalifikovanej časovej pečiatky: 29.04.2026 13:38:46 časové pásmo +02:00  
Označenie listov, na ktoré sa autorizácia vzťahuje:  
OU-TT-PLO-2026/071946-0061525/2026

## Ostatné prílohy

Označenie listov príloh, ktoré nie sú platne autorizované alebo nie sú autorizované vôbec:  
OU-TT-PLO-2026/071946-0061525/2026-P001

## Informácia o vyhotovení doložky o autorizácii

Doložku vyhotovil: Ing. Mária Križanová  
Funkcia alebo pracovné zaradenie: referent  
Označenie orgánu verejnej moci: Okresný úrad Trnava  
IČO: 00151866  
Dátum vytvorenia doložky: 29.04.2026  
Podpis a pečiatka: